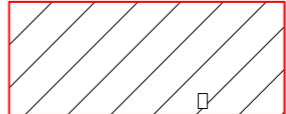




punt	X-coord	Y-coord
01	190236.820	439862.872
02	190127.970	439824.438
03	190145.529	439834.267
04	190137.126	439819.298

### LEGENDA

- 03 ☒ Puntnummer corresponderend met het Stedenbouwkundig MatenPlan (SMP)
- Kadastrale grens
- 875 Kadastraal nummer
-  Te reserveren perceel
-  Indicatieve locatie lichtmasten

		Eusebiusbuitensingel 53 Postbus 9200 6800 HA ARNHEM	<a href="http://www.arnhem.nl">www.arnhem.nl</a> <a href="mailto:gemeente@arnhem.nl">gemeente@arnhem.nl</a> 0800 - 1809		
Project: <h2 style="margin: 0;">GAARDENHAGE</h2>					
Onderdeel: <h3 style="margin: 0;">Groene Nel, kavel 01</h3>					
<h3 style="margin: 0;">Te reserveren percelen (deelperceel 6414)</h3>					
Cluster:	Afdeling:	Getekend:	Goedgekeurd:	Datum uitgifte:	Status:
Openbare Ruimte	Ontwerp	SaalBe	Spalje	16.08.2024	CON
Formaat:	Schaal:	Documentcode:	Tekeningnummer:	Blad:	Aantal:
297x421 mm	1 : 500	2024-SI-00016.dgn	401	1	1

