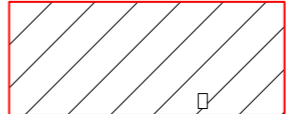




punt	X-coord	Y-coord
18	190127.499	439802.148
19	190119.341	439787.615
20	190136.655	439797.009
21	190128.497	439782.475

### LEGENDA

- 03 ☒ Puntnummer corresponderend met het Stedenbouwkundig MatenPlan (SMP)
- Kadastrale grens
- 875 Kadastraal nummer
-  Te reserveren perceel
-  Indicatieve locatie lichtmasten



**GEMEENTE**  
**Arnhem**

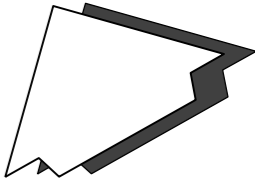
Eusebiusbuitensingel 53  
Postbus 9200  
6800 HA ARNHEM

[www.arnhem.nl](http://www.arnhem.nl)  
[gemeente@arnhem.nl](mailto:gemeente@arnhem.nl)  
0800 - 1809

Project:  
**GAARDENHAGE**

Onderdeel:  
**Groene Nel, kavel 10**

**Te reserveren percelen (deelperceel 6414)**



Cluster:	Afdeling:	Getekend:	Goedgekeurd:	Datum uitgifte:	Status:
Openbare Ruimte	Ontwerp	SaalBe	Spalje	16.08.2024	<b>con</b>
Formaat:	Schaal:	Documentcode:	Tekeningnummer:	Blad:	Aantal:
297x421 mm	1 : 500	2024-SI-00016.dgn	410	1	1